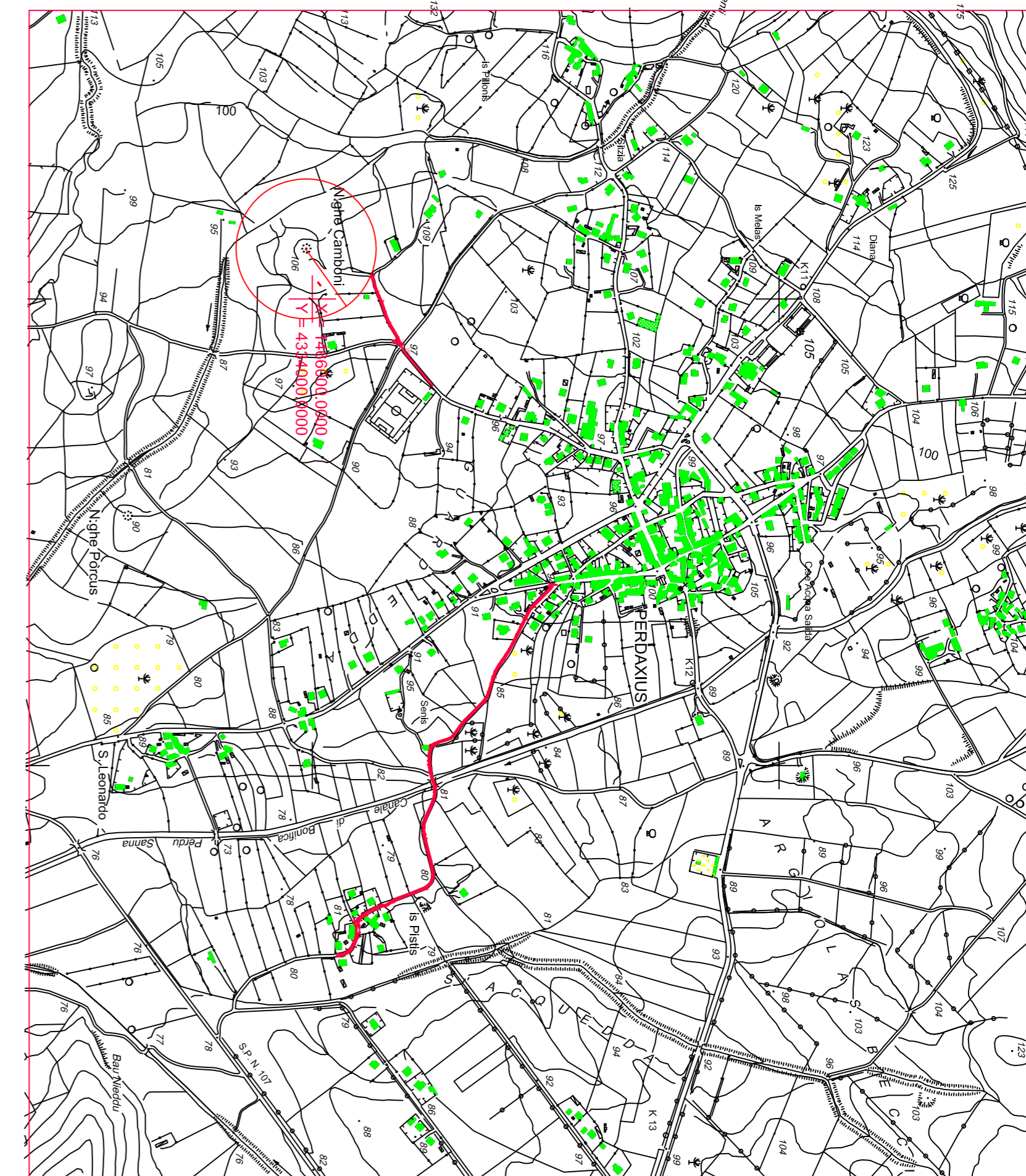
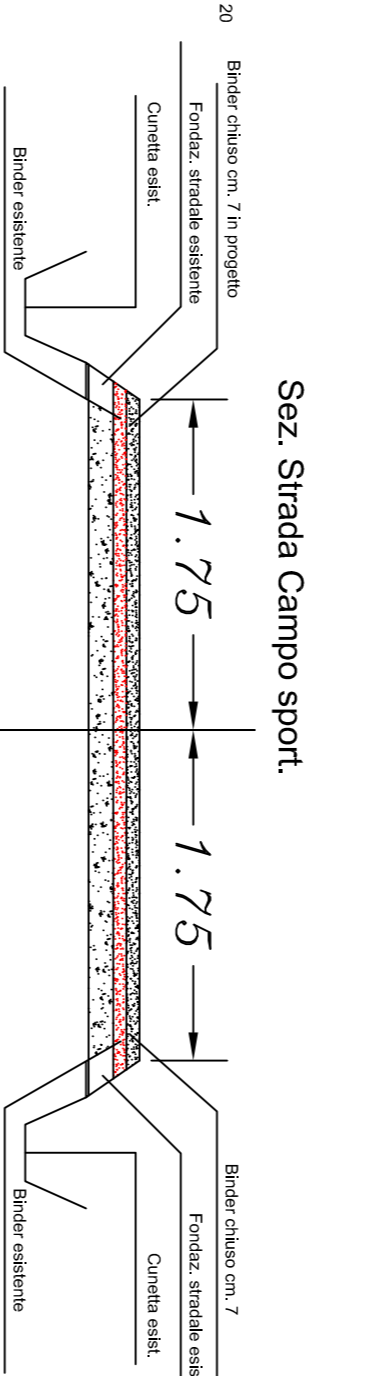
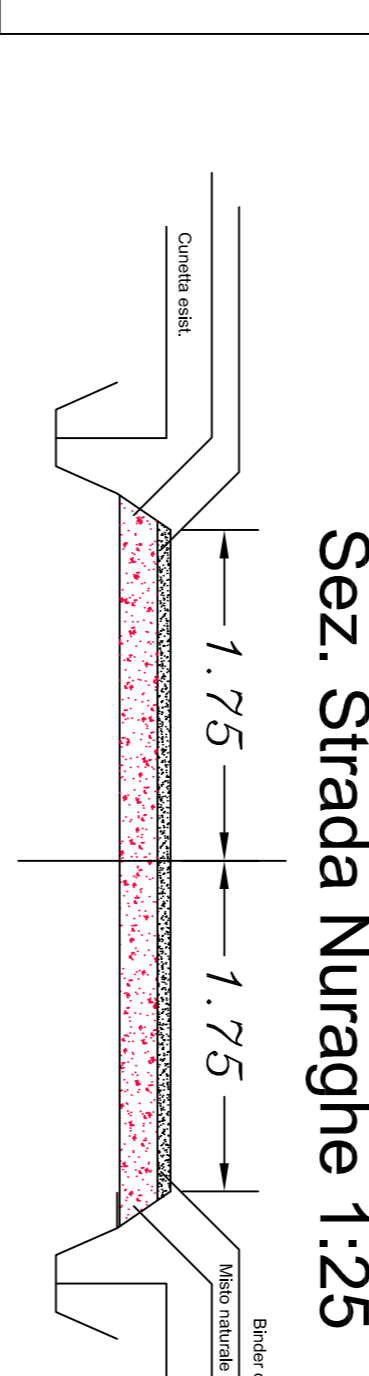


CARTA TECNICA REGIONALE Scala 1:10.000



Vertice (8) Coordinate vertice Estr. = 44083 66200 Nord = 50824 60200 Quota = Deviazione a destra Angolo di deviazione = 0,29921 Raggio al vertice = 189 72071 Angolo al vertice = 189 72071 Recordo : "Circular"	Vertice (9) Coordinate vertice Estr. = 44123 52524 Nord = 50842 27810 Quota = Deviazione a sinistra Angolo di deviazione = 0,27323 Raggio al vertice = 197 82077 Angolo al vertice = 197 82077 Recordo : "Circular"	Vertice (10) Coordinate vertice Estr. = 44084 20265 Nord = 50844 20265 Quota = Deviazione a destra Angolo di deviazione = 0,10895 Raggio al vertice = 169 00103 Angolo al vertice = 169 00103 Recordo : "Circular"	Vertice (11) Coordinate vertice Estr. = 44150 20000 Nord = 50824 60000 Quota = Deviazione a sinistra Angolo di deviazione = 5,51298 Raggio al vertice = 184 48414 Angolo al vertice = 184 48414 Recordo : "Circular"	Vertice (12) Coordinate vertice Estr. = 44150 20500 Nord = 50824 60000 Quota = Deviazione a sinistra Angolo di deviazione = 5,51298 Raggio al vertice = 184 48414 Angolo al vertice = 184 48414 Recordo : "Circular"	Vertice (13) Coordinate vertice Estr. = 44150 20500 Nord = 50824 60000 Quota = Deviazione a sinistra Angolo di deviazione = 5,51298 Raggio al vertice = 184 48414 Angolo al vertice = 184 48414 Recordo : "Circular"	Vertice (14) Coordinate vertice Estr. = 44150 20500 Nord = 50824 60000 Quota = Deviazione a sinistra Angolo di deviazione = 5,51298 Raggio al vertice = 184 48414 Angolo al vertice = 184 48414 Recordo : "Circular"	Vertice (15) Coordinate vertice Estr. = 44150 20500 Nord = 50824 60000 Quota = Deviazione a sinistra Angolo di deviazione = 5,51298 Raggio al vertice = 184 48414 Angolo al vertice = 184 48414 Recordo : "Circular"	Vertice (16) Coordinate vertice Estr. = 44150 20500 Nord = 50824 60000 Quota = Deviazione a sinistra Angolo di deviazione = 5,51298 Raggio al vertice = 184 48414 Angolo al vertice = 184 48414 Recordo : "Circular"	Vertice (17) Coordinate vertice Estr. = 44150 20500 Nord = 50824 60000 Quota = Deviazione a sinistra Angolo di deviazione = 5,51298 Raggio al vertice = 184 48414 Angolo al vertice = 184 48414 Recordo : "Circular"
---	---	--	--	--	--	--	--	--	--



Stralcio P.P.R.
Scala 1:25000

Committente
COMUNE DI PERDAXIUS

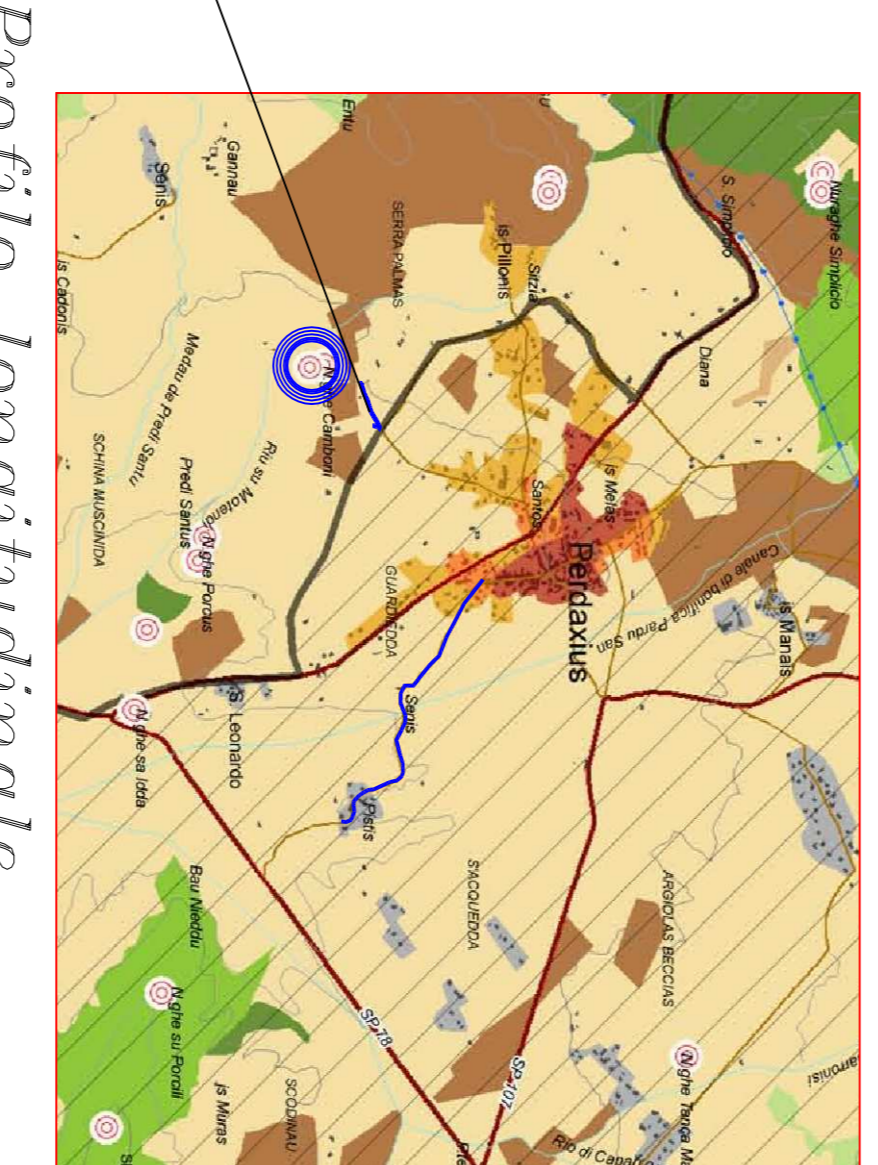
Progetto
**MANUTENZIONE STRAORDINARIA
DELLE STRADE COMUNALI
IN LOC. IS PISTIS E CAMBONI
ESECUTIVO**

Oggetto
**CORGRAFIA, TRACC. PROFILI E SEZIONI
ESECUTIVO**


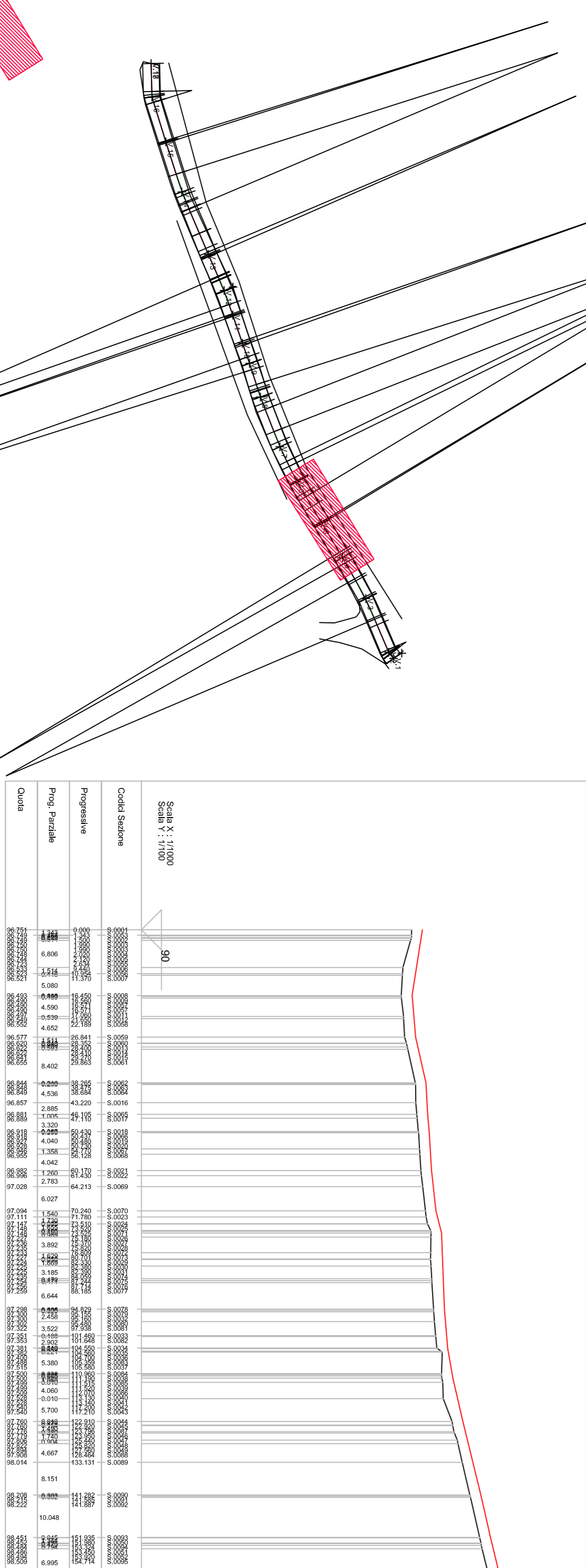
STUDIO TECNICO
Geom. Antonio C. Granello
SANT'ANNA ARRESI
antonio.granello@tiscali.it
Tel./Fax 0781 966175

Scala VARIE
20.03.2016
II Tecnico

UBICAZIONE



Profilo longitudinale



Stazione	Coordinate	Deviazione	Angolo	Raggio	Angolo al vertice
1	44150 20000	0,29921	189 72071	189 72071	189 72071
2	44150 20100	0,29921	189 72071	189 72071	189 72071
3	44150 20200	0,29921	189 72071	189 72071	189 72071
4	44150 20300	0,29921	189 72071	189 72071	189 72071
5	44150 20400	0,29921	189 72071	189 72071	189 72071
6	44150 20500	0,29921	189 72071	189 72071	189 72071