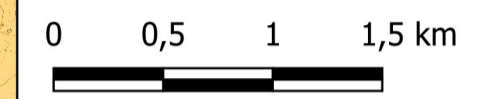
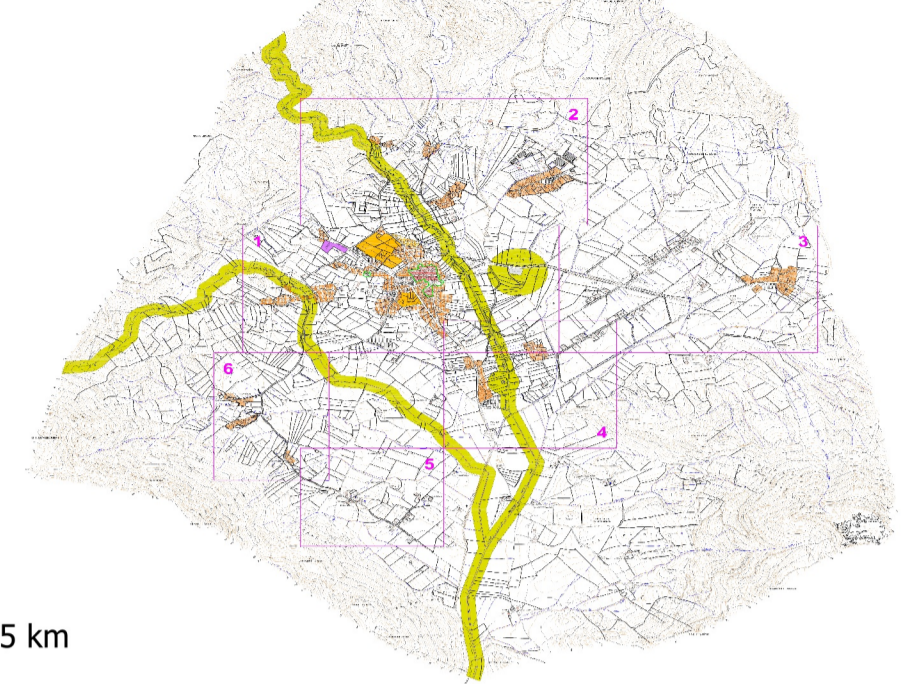


LEGENDA

- Ubicazione Terre Uso Civico
- Vincolo idrogeologico ai sensi dell'Art 91 R.D.L. 3267/1923
- Vincolo idrogeologico ai sensi dell'Art. 1 del R.D.L. 3267/1923 (agg. 16.12.2022)
 - ART. 1 R.D.L. 3267/1923
 - ART. 18 Legge 991/1952
 - ART. 9 NTA PAI

Inquadramento Generale
SCALA 1:40000



PIANO DI UTILIZZO E VALORIZZAZIONE DELLE TERRE CIVICHE



COMUNE DI PERDAXIUS

Provincia del Sud Sardegna

OGGETTO: PIANO DI UTILIZZO E VALORIZZAZIONE DELLE TERRE CIVICHE

TAV. 02a

UBICAZIONE TERRE USO CIVICO
VINCOLI PAESAGGISTICI AMBIENTALI
Vincoli Idrogeologici

DATA:
Gen/24


SCALA:
1:25000

IL COMMITTENTE

IL PROFESSIONISTA

Amm.ne Comunale

Dr. Agr. Alessandro Cossu
Il Collaboratore
Ing. Nicola Cossu



Studio Tecnico Dr. Agronomo Cossu Alessandro - Via G.M.Angioy 27 - 09013 - CARBONIA
TEL: 0781 68077 - CELL: 3479495866 - EMAIL: cossudottalessandro5@gmail.com