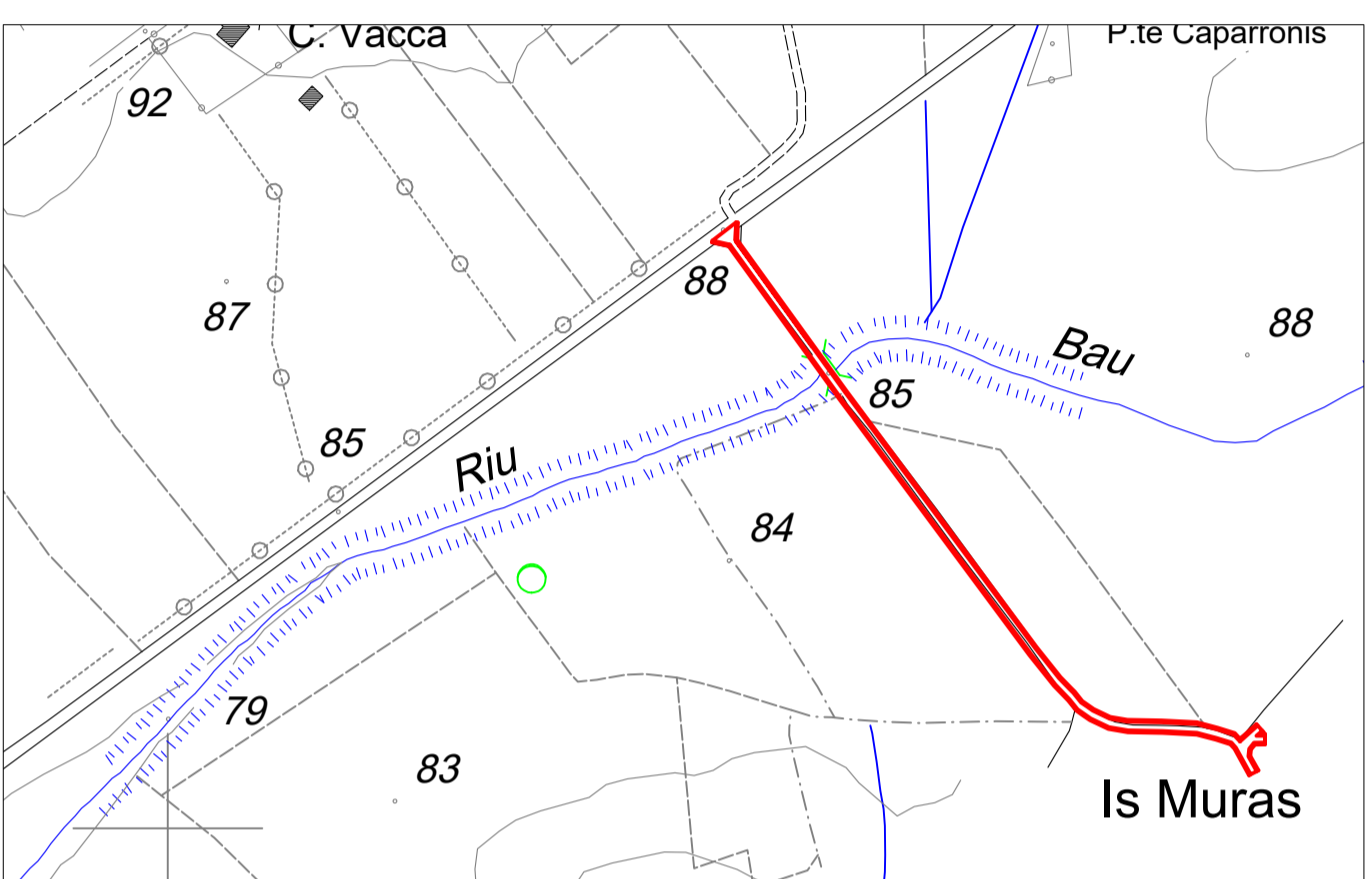
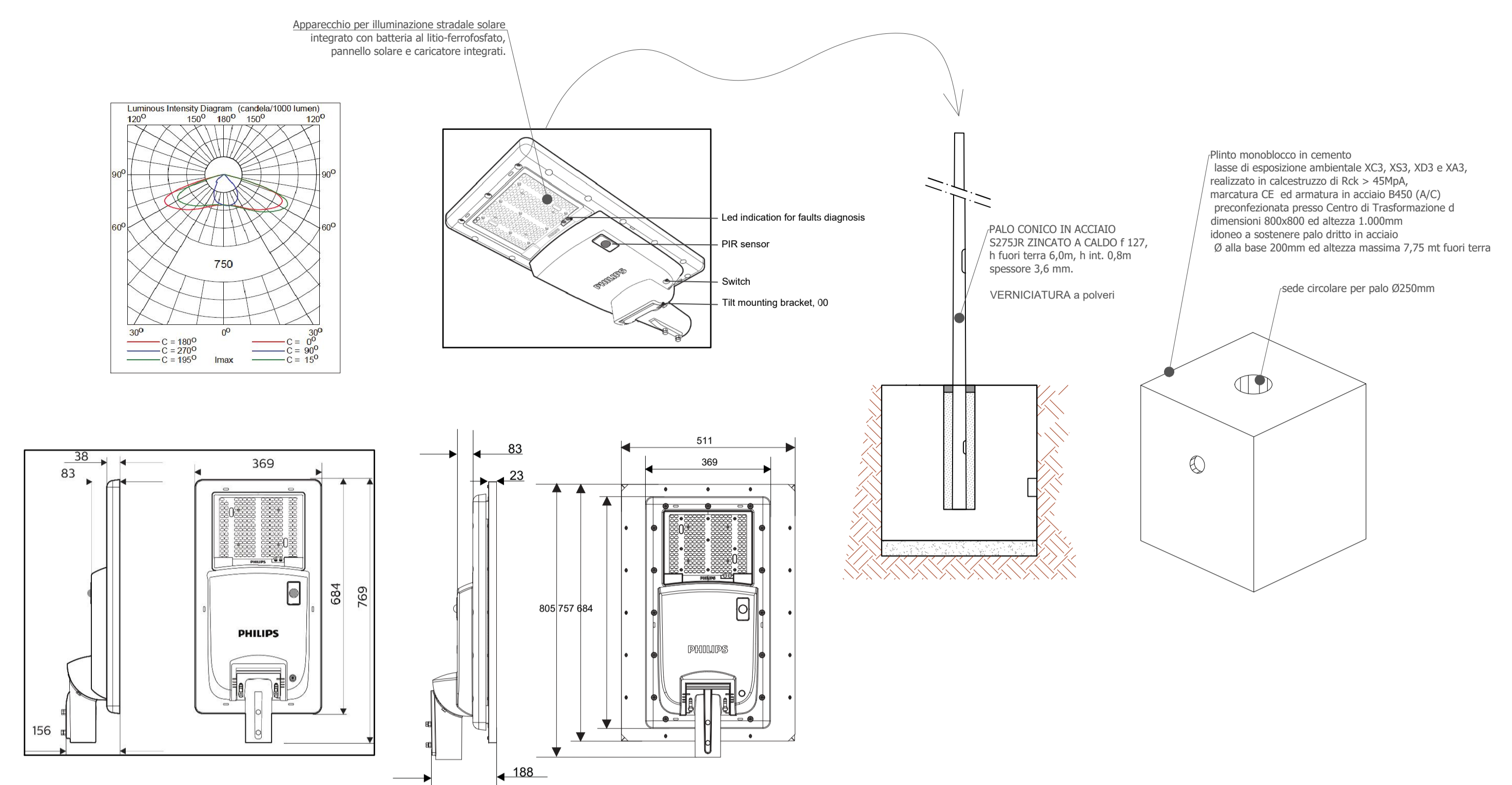
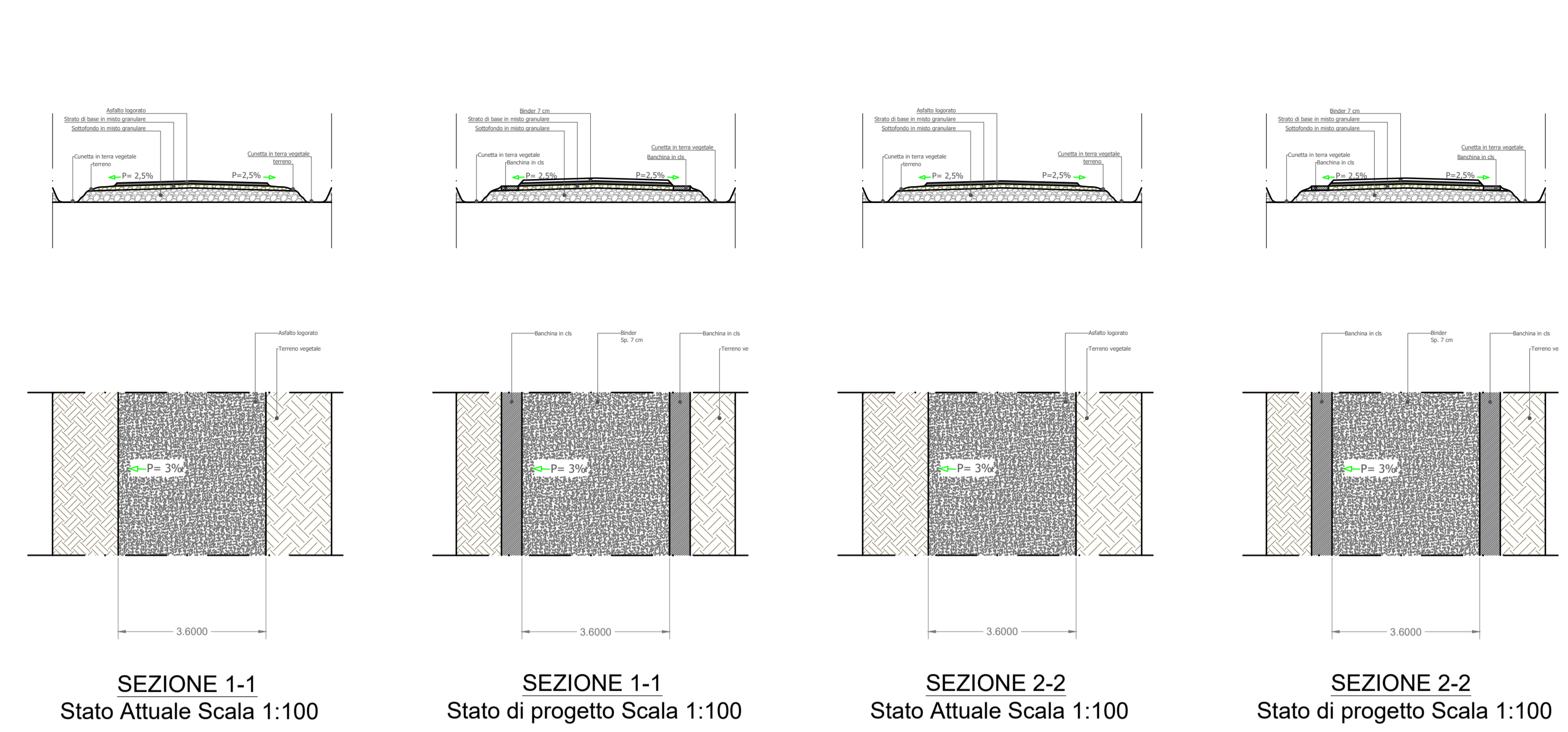


IMMAGINE SATELLITARE
nquadramento - Scala 1:2000

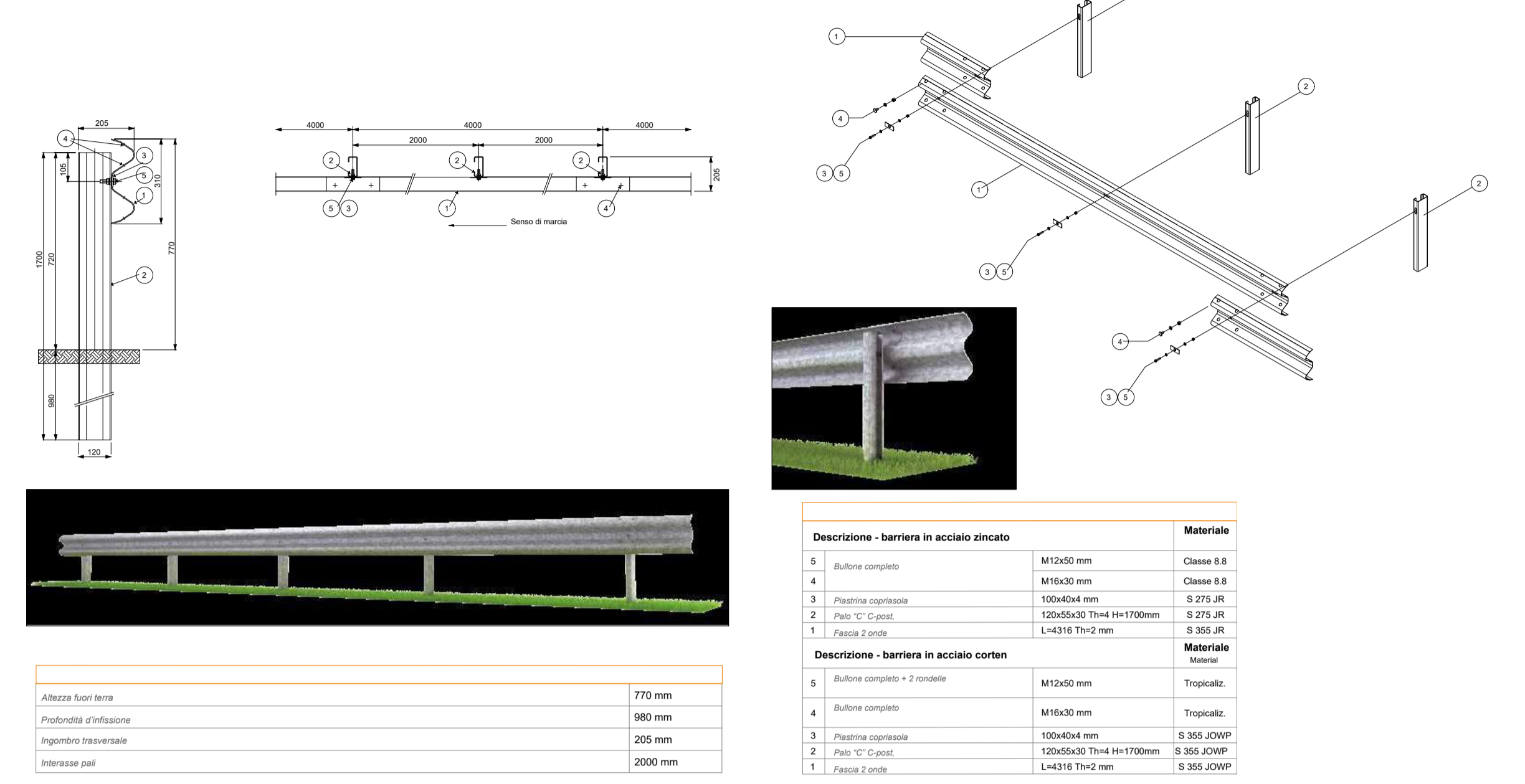


STRALCIO PIANO DI VOLO AEROFOTOGRAMMETRICO
Planimetria d'inquadramento - Scala 1:4000



DETTAGLIO PALO ILLUMINAZIONE SOLARE

CLASSE H1 BORDO LATERALE - BARRIERA 2 ONDE SINGOLA SU RILEVATO W3



DETTAGLIO BARRIERA LATERALE

COMUNE DI PERDAXIUS
Provincia Del Sud Sardegna

LR 22.11.2021 n. 17, art. 4, co. Interventi di interesse regionale e locale Programma per la "Manutenzione e miglioramento viabilità" allegato 4, Tabella D. DGR n. 18/85 del 10/06/2022. Manutenzione e miglioramento viabilità del centro urbano di Perdaxius

Comittente:
COMUNE DI PERDAXIUS
Provincia Del Sud Sardegna
UFFICIO TECNICO - SETTORE LAVORI PUBBLICI
Via Aldo Moro, 1 - 09010 Perdaxius (SU) C.81002390920
Pec: tecnico@pec.comune.perdaxius.ci.it

PROGETTO DEFINITIVO ESECUTIVO

INTERVENTI TRATTO 4: IS MURAS


Progettista: Dott. Ing. Massimiliano Trogu
Responsabile Unico del Procedimento: Ing. Valerio Marongiu

TAVOLA

5

STUDIO TECNICO ING. MASSIMILIANO TROGU
Via G. Donizetti 14 - 09010 San Giovanni Suergiu (SU) e-mail: massimilianotrogu@gmail.com

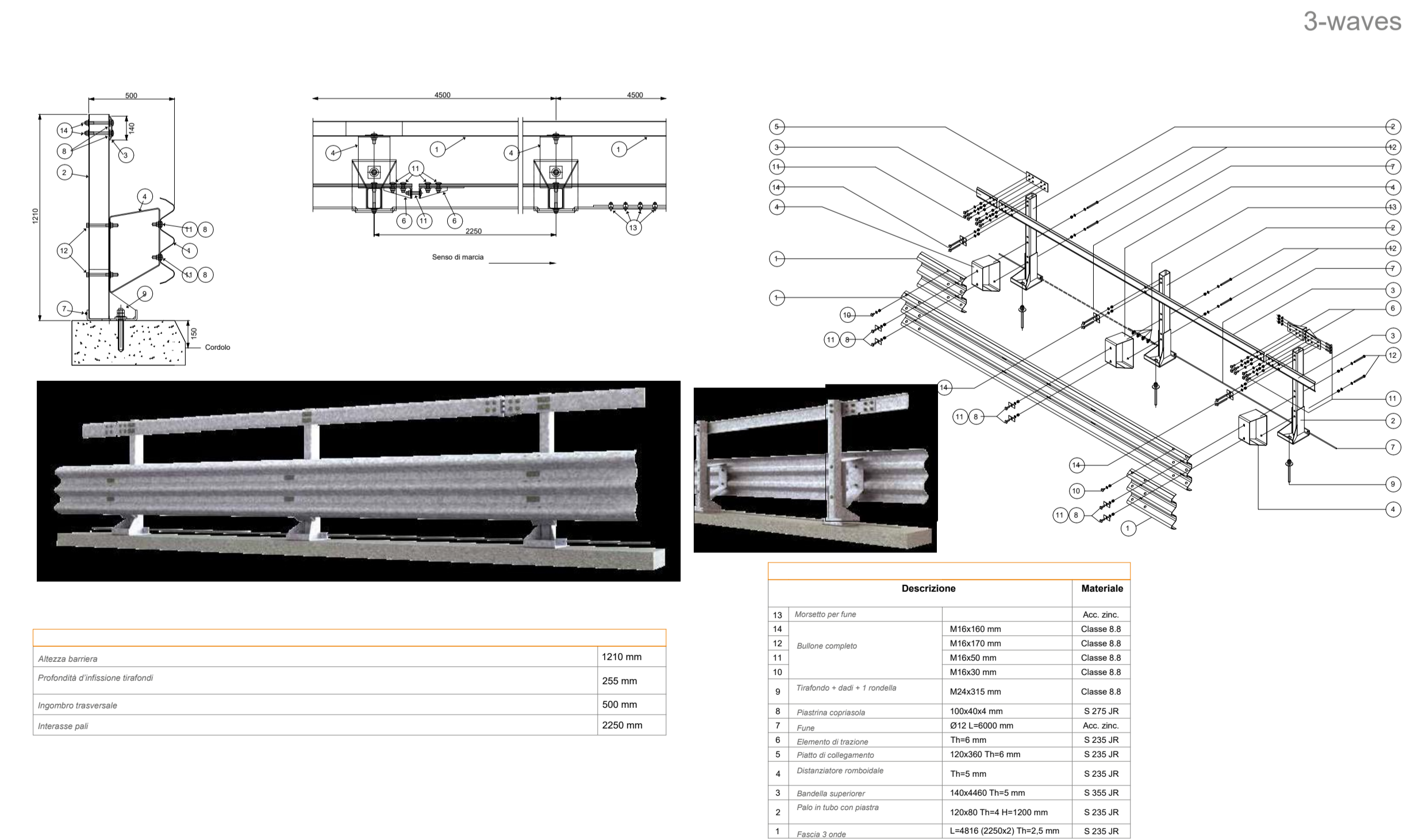
Data: Giugno 2022
Rev.03 Dicembre 2023



PLANIMETRIA TRATTO 4 IS MURAS
Stato di Attuale - Scala 1:500

PLANIMETRIA TRATTO 4 IS MURAS
Stato di Progetto - Scala 1:500

CLASSE H2 BORDO PONTE - BARRIERA 3 ONDE PER MANUFATTO W4



DETTAGLIO BARRIERA BORDO PONTE