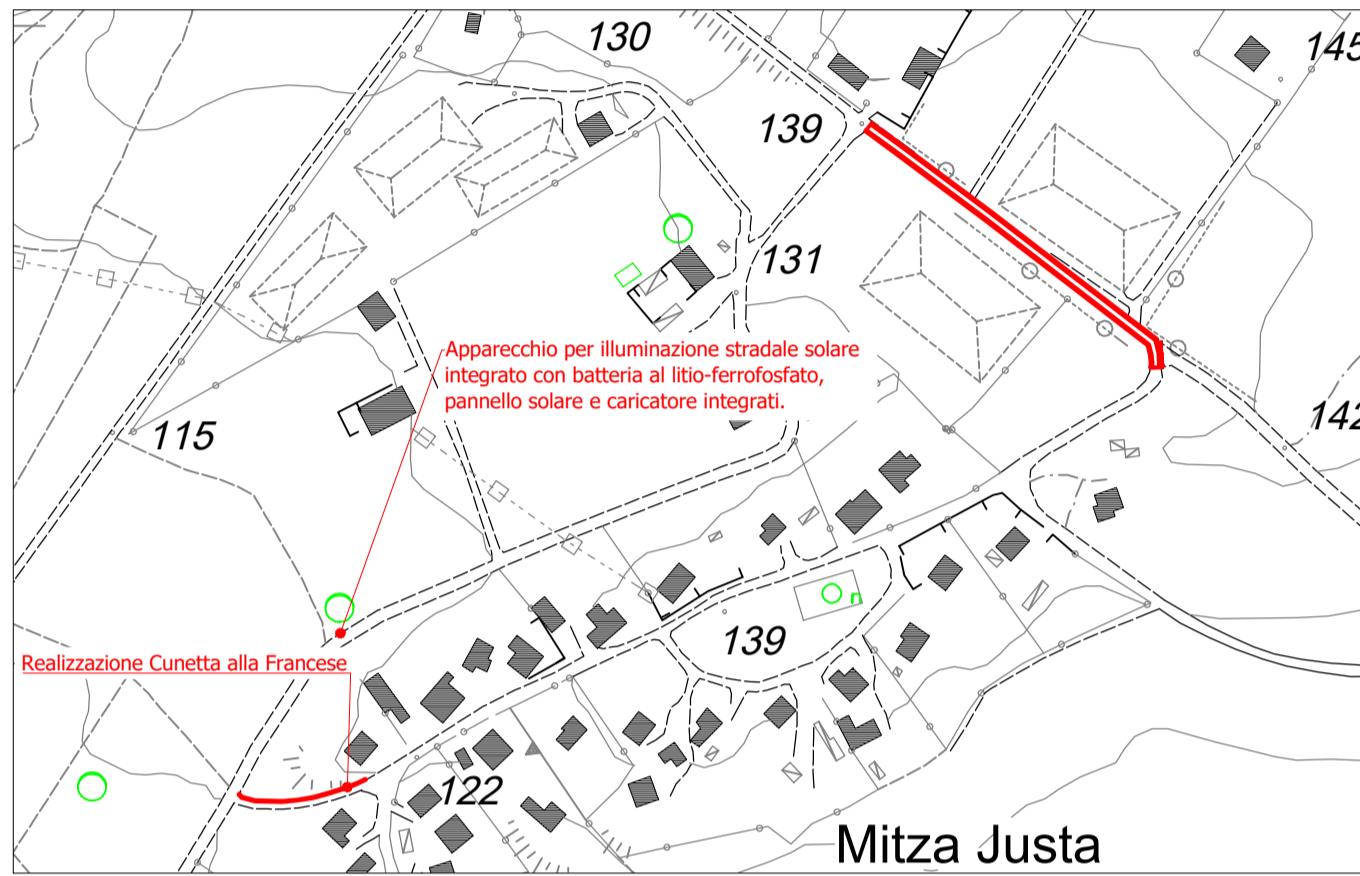
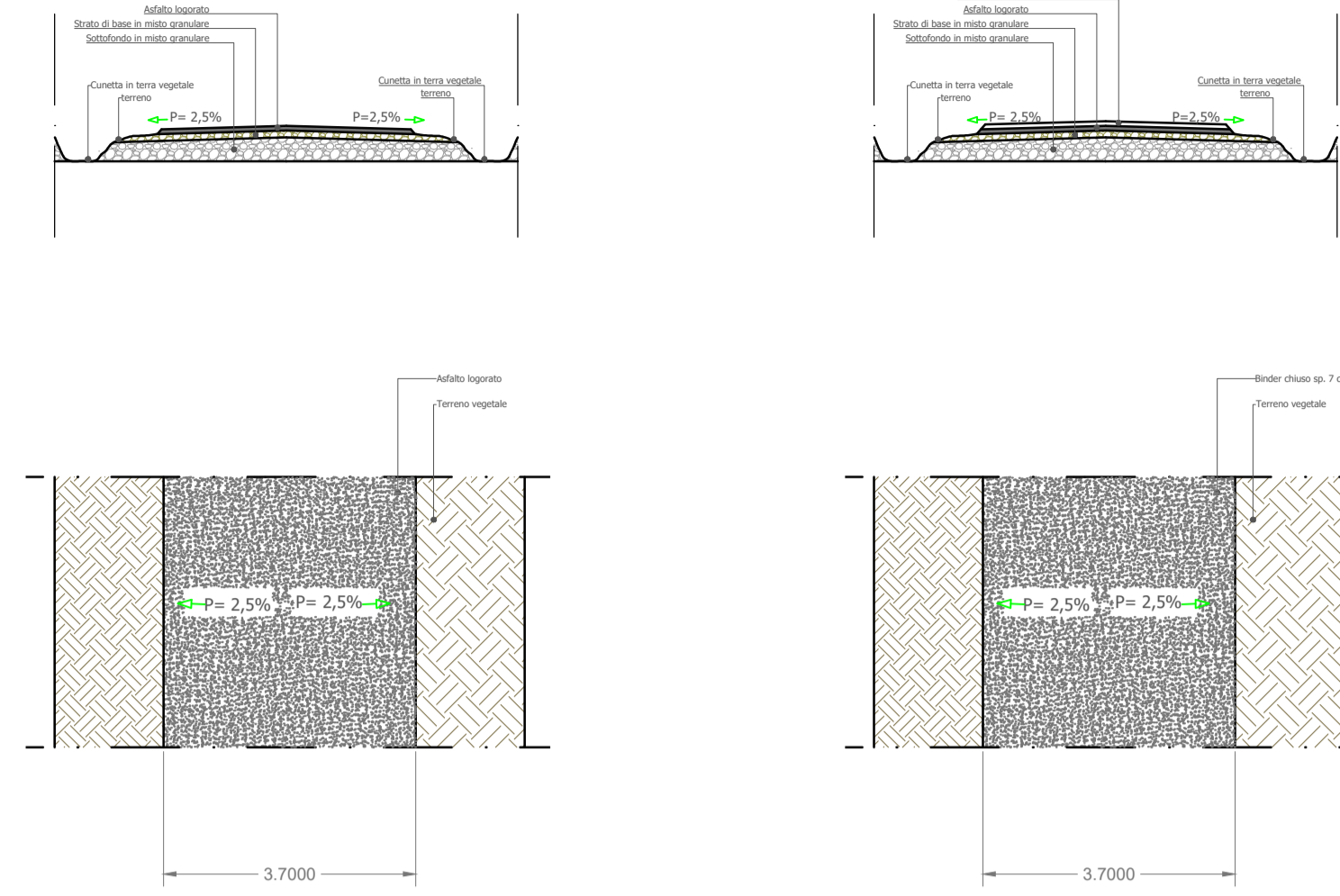


IMMAGINE SATELLITARE
nquadrimento - Scala 1:4000

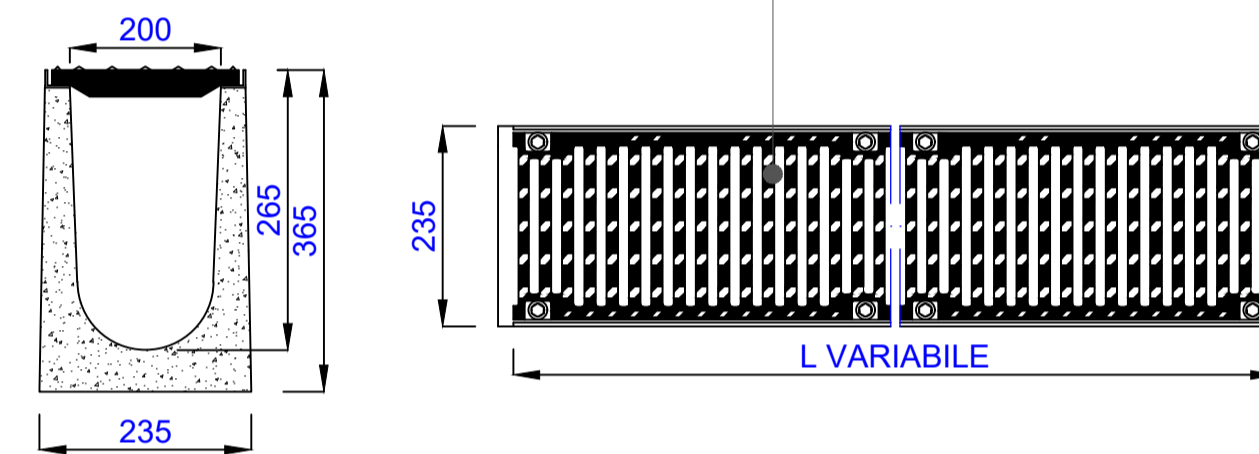


STRALCIO PIANO DI VOLO AEROFOTOGRAMMETRICO
Planimetria d'inquadrimento - Scala 1:4000

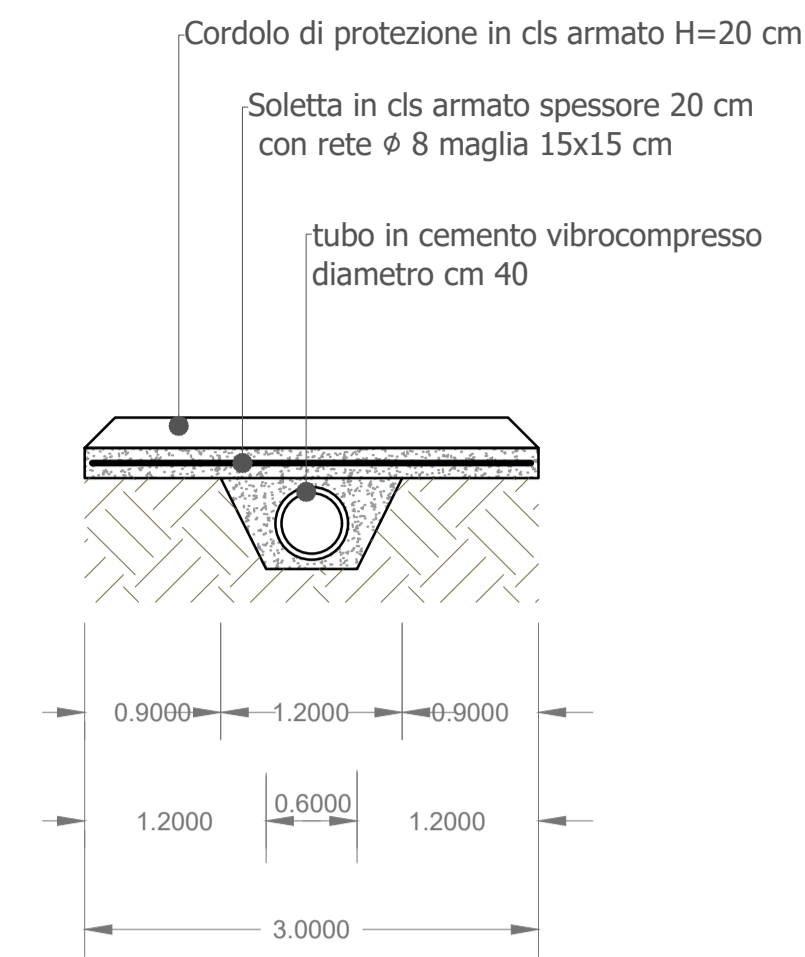


SEZIONE 1-1
Stato Attuale Scala 1:100

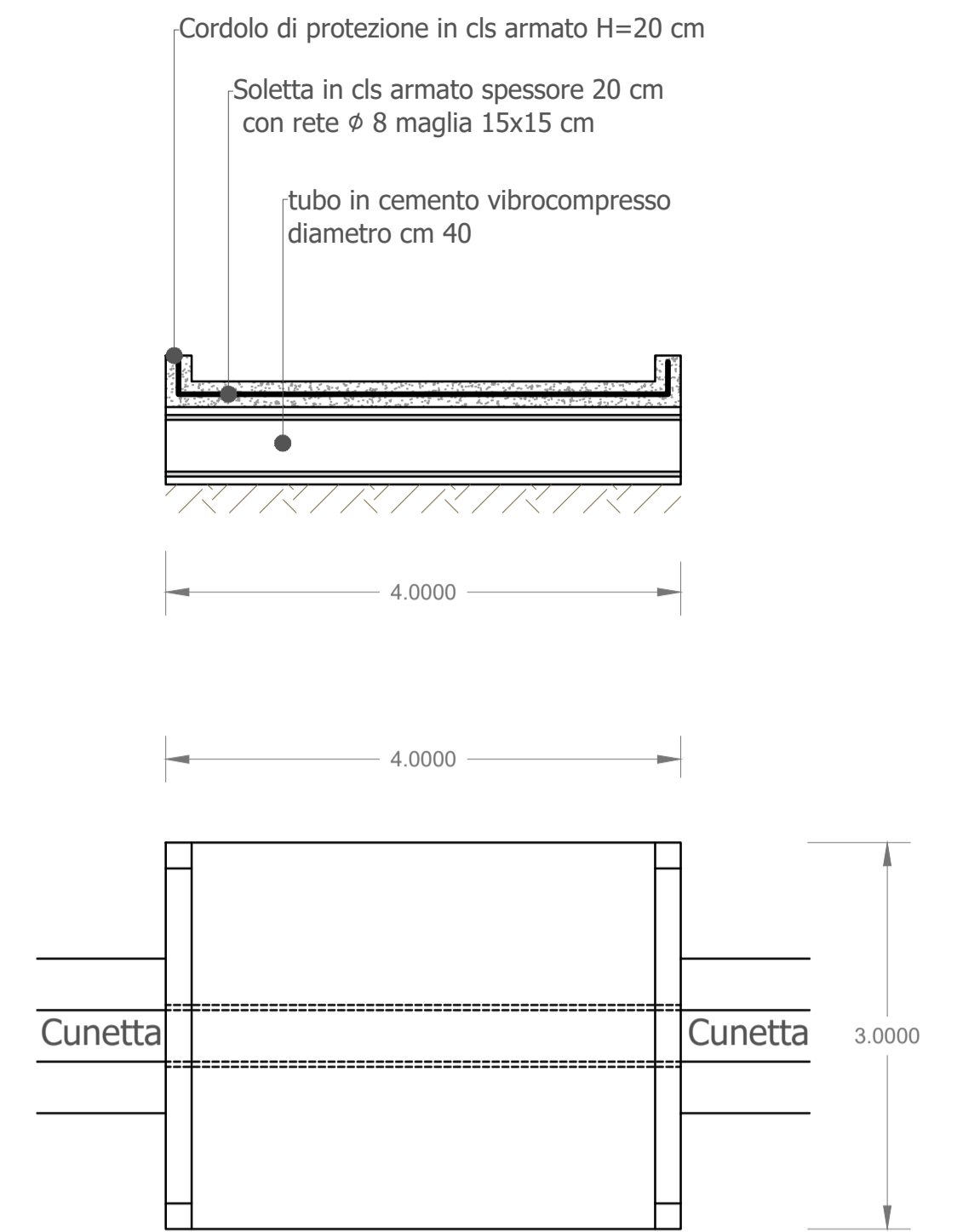
SEZIONE 1-1
Stato di Progetto Scala 1:100



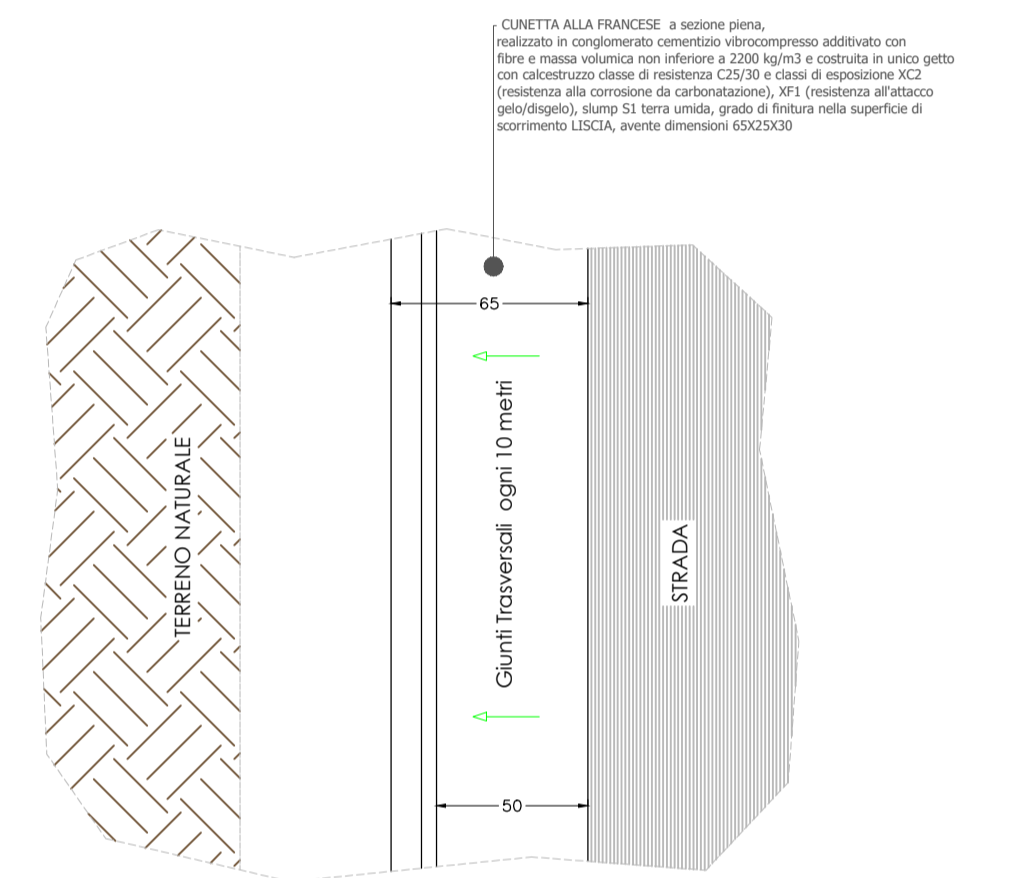
DETTAGLIO CANALETTA PREFABBRICATA
Scala 1:10



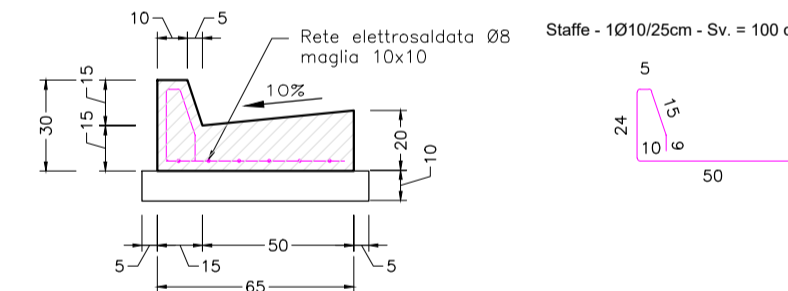
DETTAGLIO CAVALCAFOSSO
Scala 1:50



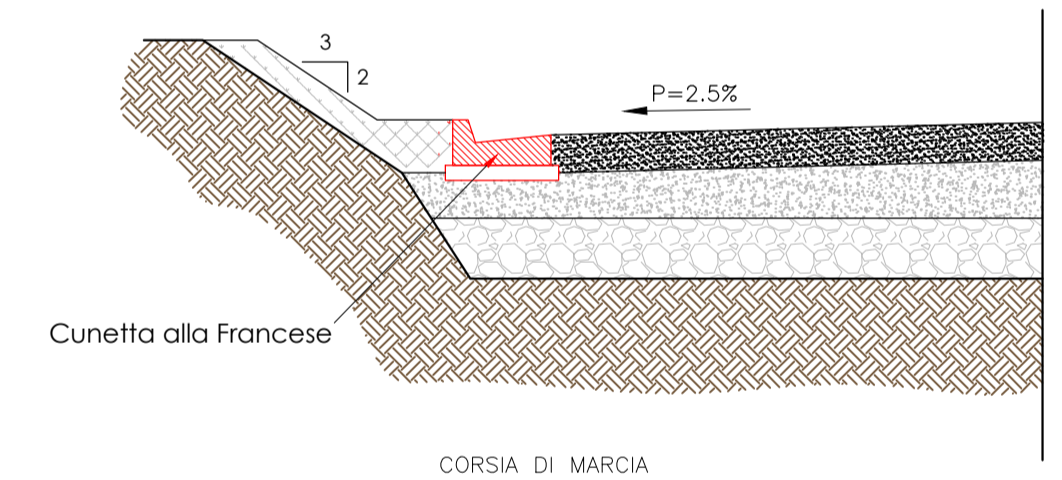
DETTAGLIO CUNETTA ALLA FRANCESE
Scala 1:50



SEZIONE



DETTAGLIO CUNETTA ALLA FRANCESE
Scala 1:25



COMUNE DI PERDAXIUS Provincia Del Sud Sardegna

LR 22.11.2021 n. 17, art. 4, co.
Interventi di interesse regionale e locale
Programma per la "Manutenzione e miglioramento viabilità"
allegato 4, Tabella D. DGR n. 18/85 del 10/06/2022.
Manutenzione e miglioramento
viabilità del centro urbano di Perdaxius

CUP C45F22001600002 - CIG ZE33741AD2

Committente:

COMUNE DI PERDAXIUS
Provincia Del Sud Sardegna
UFFICIO TECNICO - SETTORE LAVORI PUBBLICI
Via Aldo Moro, 1 - 09010 Perdaxius (SU) C.81002390920
Pec: tecnico@pec.comune.perdaxius.ci.it

PROGETTO DEFINITIVO ESECUTIVO

ITERVENTI TRATTO 5.1, 5.2 e 5.3: MITZA JUSTA

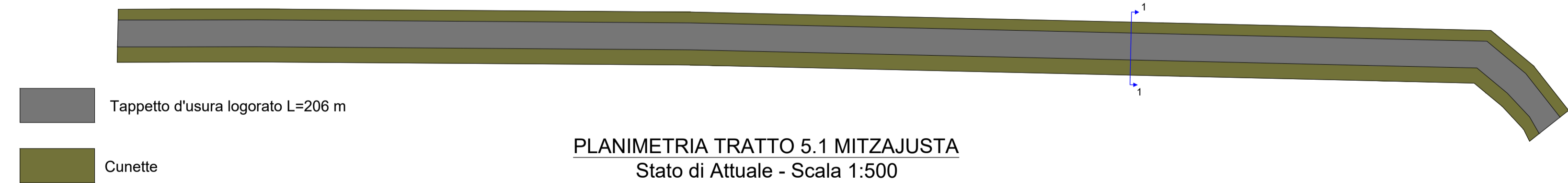
Progettista
Dott. Ing. Massimiliano Trogu

Responsabile Unico del Procedimento
Ing. Paolo Meloni

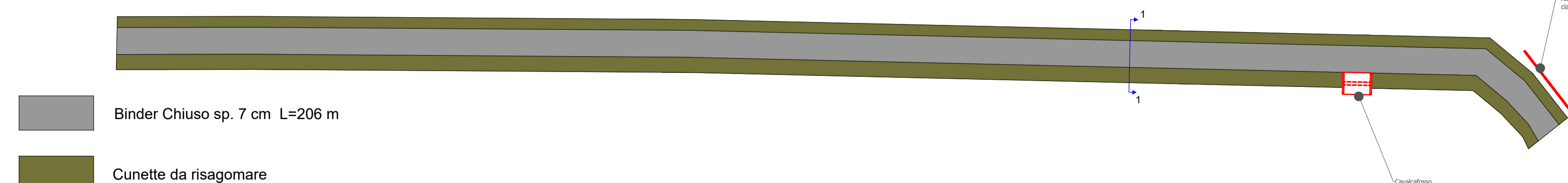
TAVOLA

6

Data: Giugno 2022
Rev.01 Giugno 2023



PLANIMETRIA TRATTO 5.1 MITZAJUSTA
Stato di Attuale - Scala 1:500



PLANIMETRIA TRATTO 5.1 MITZAJUSTA
Stato di Progetto - Scala 1:500

STUDIO TECNICO ING. MASSIMILIANO TROGU
Via G. Donizetti 14 - 09010 San Giovanni Suergiu (SU) e-mail: massimilianotrogu@gmail.com