

CARTA TECNICA REGINALE
NUMERICA

CARBONIA

Sezione n° 564100

Isola di Mal di Ventre	San Salvatore	Cabras	Solarussa	Samughthu	Maiana Sardo	Arizo	Villanova Sittoli	Tortolì	Arbatax
	528		529		530		531		532
Il Catalano	Capo S. Marco	Oristano	Villaurbana	Usellus	Lacorri	Seui	Ussassai	Lanusci	Torre di Bari
Capo della Frasca	Terraalba	Ales	Tullì	Itali	Nurri	Genna su Ludu	Jerzu		
Porto Palma	S. Nicolò d'Arcidano	Mogoro	Villamar	Mandas	Ornò	Escalaplano	Tertenia		
Marina di Arbus	Giupilli	S. Gavino Monreale	Santuri	Senorbì	Gonì	Ballao	Castello di Quirra		
Capo Picconi	Comostanidiga	Villadriu	Serramanna	Donori	S. Nicolò Gerol	Villasalto	Muravera		
Buggonù	Iglesias	Vallemosa	Villasor	San Sperate	Sinnai	Burchi	San Pramo		
Pottoscuso	Villamas-sargia	Silique	Assennis	Claghiari	Quartu S. Elena	Castiadas	Monte Nai		
Isola di San Pietro	Calasetta	Carbonia	Narcao	Capoterra	La Maddalena	Genemas	Villasimius		
563	564	565	566	567			568		
Isola il Toro	Capo Spertone	Porto Pino	Treulada	Domus de Masia			Capo Carbonara		
	572	573							
	Capo Taulada	Capo Malfitano	Sparivento						

Quadri d'unione






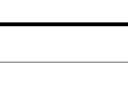









FOGLI 1:50.000 I.G.M.

	555	556
563	564	565
	572	573

SEZIONI 1:10.000

010	020	030	040
050	060	070	080
090	100	110	120
130	140	150	160

LEGENDA

	ATTIVITÀ COLLETTIVE CIVILI		ATTIVITÀ COLLETTIVE RELIGIOSE		LIMITE AMMINISTRATIVO COMUNI LIMITROFI
	ATTIVITÀ COMMERCIALI E INDUSTRIALI		AREE INONDABILI DA PIENE CARATTERIZZATE DA TEMPI DI RITORNO DI 50 ANNI		LIMITE AMMINISTRATIVO COMUNE DI PERDAXIUS
	STRUTTURE ABITATIVE PRIVATE		AREE INONDABILI DA PIENE CARATTERIZZATE DA TEMPI DI RITORNO DI 100 ANNI		STRUTTURE OSPEDALIERE E SANITARIE
	STRUTTURE PER L'ISTRUZIONE		AREE INONDABILI DA PIENE CARATTERIZZATE DA TEMPI DI RITORNO DI 200 ANNI		STRUTTURE PER L'ISTRUZIONE
	FIUMI, TORRENTI, CANALI		AREE INONDABILI DA PIENE CARATTERIZZATE DA TEMPI DI RITORNO DI 500 ANNI		AREE INONDABILI DA PIENE CARATTERIZZATE DA TEMPI DI RITORNO DI 100 ANNI

COMUNE DI PERDAXIUS
Provincia di Carbonia - Iglesias

Via Aldo Moro, 1 - 09010 Perdaxius
Telefono 0781/952007 - Fax 0781/952170
E-Mail ufficio.tecnico@comune.perdaxius.ca.it



PIANO DI PROTEZIONE CIVILE

Il Gruppo di lavoro
Geol. Francesco Muntoni

RISCHIO IDRAULICO
IDROGEOLOGICO E SISMICO

Ing. Daniela Serpi

TERRITORIO COMUNALE
CARTA DELLE AREE INONDABILI

Ing. Pietrangelo Loru

Il Sindaco
Dott. Pietro Sabiu

Il Resp. Del Servizio
Arch. J. Franco Serventi

Tavola
5

Scala
1:10.000

Data
Maggio 2010



CARBONIA

NARCAO

TRATALIAS

VILLAPERUCCIO

