

COORDINATE DEI VERTICI

VERTICI	GAUSS-BOAGA (W)		U.T.M. (32)		GEOGRAFICHE	
	N	E	N	E	φ	λ
NO	4 338 948	1 463 967	4 339 127	464 020	39°12'00"	8°35'00"
NE	4 338 918	1 471 163	4 339 097	471 216	39°12'00"	8°40'00"
SO	4 333 399	1 463 941	4 333 578	463 995	39°09'00"	8°35'00"
SE	4 333 370	1 471 142	4 333 549	471 196	39°09'00"	8°40'00"

QUADRI D'UNIONE

FOGLI 1:50.000 I.G.M.





	555	556
563	564	565
	572	573

SEZIONI 1:10.000

010	020	030	040
050	060	070	080
090	100	110	120
130	140	150	160

Isola di Mal di Ventre	San Salvatore	Cabras	Solarussa	Sarnughè	Maena Sardo	Arizo	Villanova Sirisall	Tortolì	Arbatax
	528			529		530		531	532
Il Catalano	Capo S. Marco	Oristano	Vitturbana	Usellus	Lacóni	Sei	Ussassai	Lanusei	Torre di Bari
Capo della Frasca	Trenabba	Ales	Tullì	Iallì	Nurri	Genna su Ludu	Jerzu		
	536			539		540		541	
Porto Palau	S. Nicolò d'Arcidano	Mogoro	Villamar	Mandas	Orroli	Escalaplano	Tertenia		
Marina di Arbus	Guspini	S. Gavino Monreale	Sanuri	Senorbì	Goni	Bellu	Castello di Oultra		
	546			547		548		549	
Capo Picco	Gonnosfanadiga	Villacidro	Serramanna	Dorvori	S. Niccolò Gerrei	Villasalto	Mureverru		
Bugguru	Iglesias	Vallemosa	Villasor	San Sperate	Sinnai	Burcoli	San Piamò		
	555			556		557		558	
Portoscuso	Villamassargia	Siliqua	Assemini	Cagliari	Quartu S. Elena	Castiadas	Monte Nat		
Isola di San Pietro	Calasetta	Carbonia	Narcao	Capoterra	Lip Madalena	Geremeas	Villastanis		
	563	564		565		566		567	
Capo Spetone	Capo Teulada	Punta Pino	Teulada	Domus de Moras	Capo S. Pietro	Pula	Capo Carbonara		
Isola Il Toro				573					

LEGENDA

-  FASCIA DI CONTORNO DI 200 M
-  FIUMI, TORRENTI, CANALI
-  LIMITE AMMINISTRATIVO COMUNE DI PERDAXIUS
-  LIMITE AMMINISTRATIVO COMUNI LIMITROFI

PIANO DI PROTEZIONE CIVILE
RISCHIO INCENDI DI INTERFACCIA
FASCIA DI CONTORNO DI METRI
200 DALLE ABITAZIONI

TAVOLA	SCALA	DATA
1	1:30.000	Novembre 2010

